

Centro BTT El Comtat

Centro BTT El Comtat

Media:

No votes yet



Others

Close



APERTURA DEL CENTRE CON NUEVA GERENCIA DESDE DICIEMBRE DE 2016






El Centro BTT El Comtat tiene su punto de acogida en el **Albergue del Serpis** ^[1] en el municipio alicantino de **l'Orxa** ^[2], en la comarca del Comtat, cercano a las localidades de **Cocentaina**, **Muro de Alcoi** y a la ciudad de **Alcoi**. Desde el Centre BTT se accede fácilmente a la **Vía Verde del Serpis** ^[3], ruta que conecta el litoral, desde Gandía, hasta el interior alicantino. Las rutas propuestas discurren por las montañas que envuelven el tramo del río Serpis antes que se adentre en l'Estret de l'Infern, único paso posible hacia el mar y las llanuras del litoral. Aquí el valle se cierra y en las rutas más exigentes, el itinerario indicado remonta los anticlinales hasta salir de él para seguir bien por las vertientes sin perder altura, bien para descender hacia otros valles paralelos como es el caso de la **Vall del Vernissa**, la **Vall de Gallinera** o la **Vall d'Alcalà**.





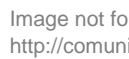


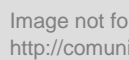



Se propone un recorrido de casi **255 km** distribuidos en **nueve rutas** de distinta dificultad, perfectamente señalizadas, a las que se accede desde el punto de acogida de L'Orxa y desde los puntos de información ubicados en los municipios de **Beniarrés** ^[4] y **Planes** ^[5].

A partir de 2015, el Centre BTT El Comtat cuenta **con un nuevo punto de información** ubicado en la Ermita de Sant Vicent en la localidad valenciana de **Agullent**, ^[6] desde el cual se inician **cinco nuevas rutas** con un total de 176 km, ampliando así las posibilidades de los usuarios. Más información sobre las rutas y servicios en el teléfono +34 962 907 116.

Con estos nuevos itinerarios **se conectan dos centros BTT**: El Comtat y Massís del Caroig, en Moixent. Además se podrá visitar localidades como Ontinyent, Albaida, Carrícola, Otos, la Pobra del Duc, Bocairent, Banyeres de Mariola, etc.

Nº	Nombre	Pto. Partida	Dificultad	Distancia	Tiempo	Desnivel	
1	<u>Estret de l'Infern</u> ^[7]	Pto. acogida L'Orxa	2	23,8 km	2h	336 m	
2	<u>L'Orxa Beniarrés</u> ^[8]	Pto. acogida L'Orxa	2	16,6 km	1h 20'	187 m	
3	<u>Circular a la Safor</u> ^[9]	Pto. acogida L'Orxa	3	22,5 km	2h 30'	594 m	
4	<u>L'Albureca</u> ^[10]	Pto. acogida L'Orxa	3	19,5 km	2h 30'	602 m	
5	<u>Barranc de l'Encantada</u> ^[11]	Pto. acogida L'Orxa	3	29 km	3h	729 m	
6	<u>Circular al Benicadell</u> ^[12]	Pto. acogida L'Orxa	4	35,6 km	4h 30'	851 m	

Nº	Nombre	Pto. Partida	Dificultad	Distancia	Tiempo	Desnivel	
7	<u>Vall d'Albaida</u> ^[13]	Pto. acogida L'Orxa	4	40,6 km	4h 30'	703 m	
8	<u>La Solana</u> ^[14]	Pto. informació Beniarrés	4	19,2 km	2h 30'	601 m	
9	<u>Vall d'Alcalà</u> ^[15]	Pto. informació Planes	4	40 km	4h 30'	1.413 m	
10	Agullent	Pto. informació Agullent	2	11,85 km	1h 40'	375 m	?ruta? 
11	Agullent-Casa Buenos Aires	Pto. informacion Agullent	3	23,53 km	2h 15'	692 m	?ruta? 
12	Ontinyent-Bocairent-Vía Xurra	Pto. informació Agullent	4	55,11 km	4h 30'	1.040 m	?ruta? 
13	Ombría del Benicadell	Pto. informació Agullent	4	43,81 km	5h 45'	1.944 m	?ruta? 
14	Camí Vell d'Ontinyent a Gandía	Pto. informació Agullent	3	41,75 km	3h 30'	667 m	?ruta? 

Dificultad:

- 1 Muy fácil
- 2 Fácil
- 3 Difícil
- 4 Muy difícil

Datos de interés:

Punto de acogida del Centro BTT El Comtat:

Centro BTT El Comtat

Albergue del Serpis

Partida Fontetes, s/n

03860 L'Orxa (Alicante)

Teléfono: +34 966 511 869 / +34 617 748 837 / +34 626 092 290

Correo electrónico: naturlorxa@gmail.com [16]

Web: alberguelorxa.blogspot.com [17]

Servicios del punto de acogida:

- Taller de reparación y repuestos
- Alquiler de BTT, todas las tallas, adultos y niños
- Punto de lavado
- Servicio de duchas
- Servicio de combiación de vehículos
- Parking propio
- Información de todas las rutas
- Servicios complementarios: Alojamiento, comidas, almuerzos

Teléfonos de interés:

Tourist Info Cocentaina: +34 965 590 159

Tourist Info Muro de Alcoy: +34 965 532 071

Cómo llegar:

Al Centro BTT de El Comtat se accede desde la A-7, tomando la salida de Muro de Alcoy.

Accede al [Geoportal](#) [18]

[Mapa de rutas del Centro BTT El Comtat](#) [19]

[Guía del Centro BTT El Comtat](#) [20]


Municipios:

[L'Orxa/Lorcha](#) [21]

Valora y comparte

Media:

No votes yet



Others

Close

- [Top](#)
- [Back](#)

- [Política de cookies](#)
- [Aviso legal](#)
- [Contacto](#)
- [Sitemap](#)
- [Newsletter](#)

© Turisme Comunitat Valenciana, 2019. Todos los derechos reservados.